



Giro d'Italia




Tappa
17









PONTE DI LEGNO - LAVARONE

km 165

cronotabella

mercoledì 25 maggio 2022

D = 3740 m

Quota			DISTANZE		ORA DI PASSAGGIO				
			per-corse	da per-correre	media km/ora				
					39	37	35		
PROVINCIA DI BRESCIA					>>>>>				
	1260	PONTE DI LEGNO	↑	Start Village	4.0	12.35	12.35	12.35	
	1325	PONTE DI LEGNO	↑	km 0	0.0	165.0	12.45	12.45	12.45
	1883	Passo del Tonale	↑	ss.42	8.8	156.2	13.07	13.09	13.11
PROVINCIA DI TRENTO									
	1248	Vermiglio	↑	ss.42	19.5	145.5	13.20	13.22	13.25
	957	Fucine (bv. di Pejo)	↔	ss.42	23.9	141.1	13.25	13.28	13.31
	764	Dimaro	↑	ss.42	35.2	129.8	13.39	13.42	13.46
	710	Malè	↑	galleria - ss.42	39.0	126.0	13.43	13.47	13.51
	594	Ponte Mostizzolo	↔	ss.43	49.3	115.7	13.56	14.00	14.04
	658	Cles	↑	ss.43	54.3	110.7	14.03	14.07	14.12
	553	Dermulo	↑	ss.43	59.3	105.7	14.09	14.13	14.18
	305	Svinc. di Denno	↑	ss.43	68.2	96.8	14.19	14.24	14.30
	270	Svinc. di Andalo	↑	ss.43	72.2	92.8	14.24	14.29	14.35
	221	Mezzolombardo	↑	v.De Gasperi-ss.43	75.5	89.5	14.28	14.33	14.39
	210	San Michele all'Adige	↔	sp.131	79.8	85.2	14.33	14.39	14.45
	615	Giovo	↑	sp.131	85.9	79.1	14.47	14.54	15.02
	551	Palù di Glovo	↑	sp.131	86.8	78.2	14.48	14.55	15.03
	550	Verla	↑	ss.612	89.0	76.0	14.51	14.58	15.06
	664	Cembra	↑	ss.612-sp.107	96.2	68.8	15.01	15.08	15.17
	614	Bv. di Segonzano	↔	sp.73	102.0	63.0	15.08	15.15	15.24
	632	Lases	↑	sp.71-sp.104	107.9	57.1	15.16	15.24	15.33
	539	Madrano	↔	v.Tessara	115.0	50.0	15.24	15.33	15.42
	473	Pergine Valsugana	↔	sp.228-sp.12	119.2	45.8	15.29	15.38	15.47
	1383	Passo del Vetriolo	↔	Compet-sp.11	131.6	33.4	16.03	16.15	16.29
	495	Levico Terme	↔	v.Lido-sp.1	143.1	21.9	16.17	16.29	16.44
	489	Caldonazzo	↔	sp.133	146.9	18.1	16.21	16.34	16.49
	659	Inizio strada del Menador	↔	sp.133	150.9	14.1	16.31	16.44	17.00
	1261	Monte Rovere	↔	(Menador) - ss.349	157.1	7.9	16.48	17.03	17.21
	1178	Gionghi	↑	ss.349	162.8	2.2	16.54	17.10	17.28
	1172	LAVARONE	↑	P.Italia	165.0	0.0	16.57	17.13	17.31

NOTE:



Traguardo Volante:

km 119.2 Pergine Valsugana

km 146.9 Caldonazzo



Gran Premio della Montagna:

km 85.9 - Giovo - m 615 (3ª cat.)

km 131.6 - Passo del Vetriolo - m 1383 (1ª cat.)

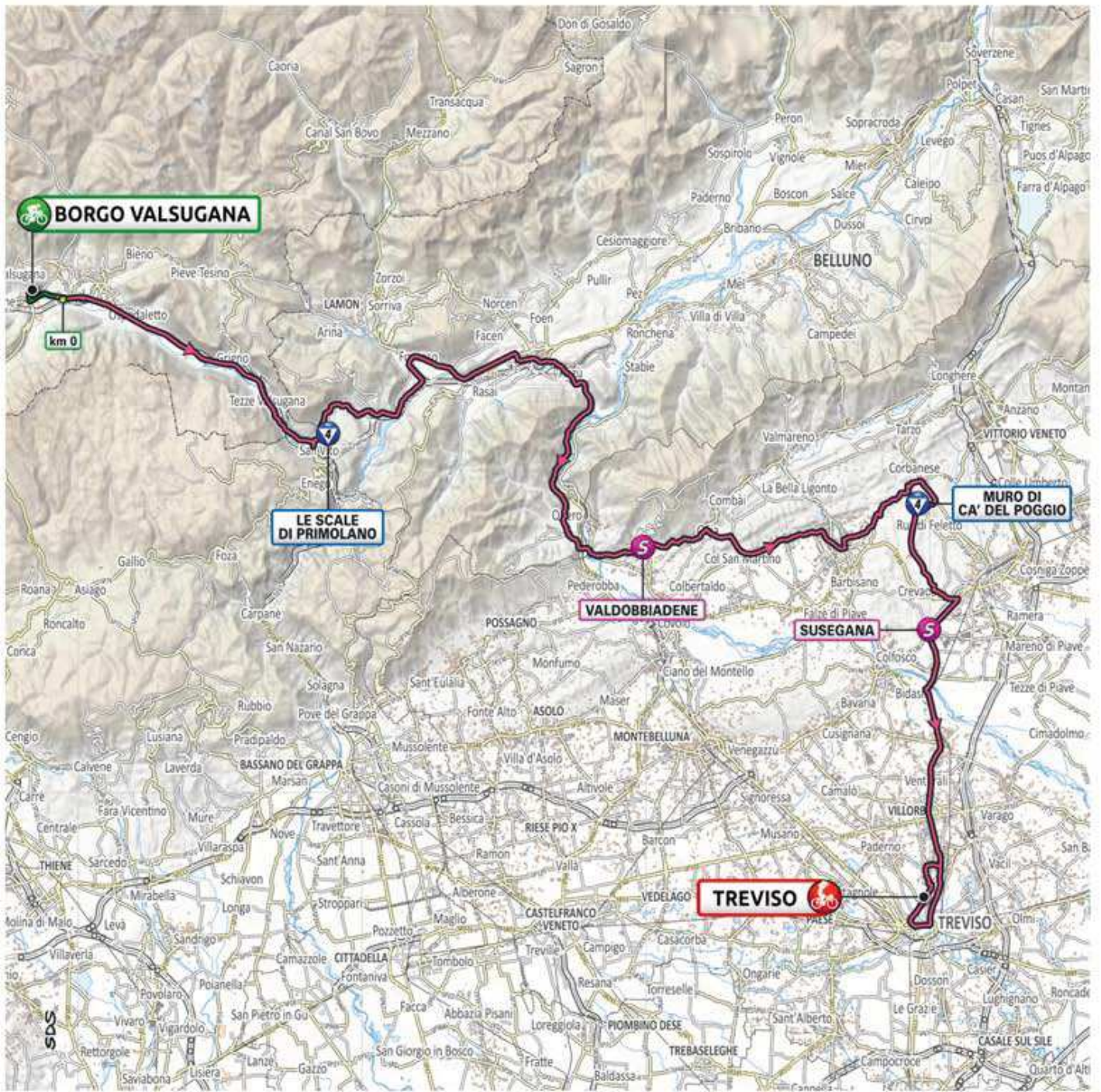
km 157.1 - Monte Rovere - m 1261 (1ª cat.)



Galleria/Tunnel: km



Passaggio a Livello/Level Crossing: km





Giro d'Italia








Tappa
18
cronotabella

BORGO VALSUGANA - TREVISO


km 146

giovedì 26 maggio 2022

D = 1000 m

Quota			Distanze		ORA DI PASSAGGIO			
			per-corse	da per-correre	media km/ora			
					47	45	43	
PROVINCIA DI TRENTO					>>>>>			
	370	BORGO VALSUGANA	↑ Start Village	4.0		13.50	13.50	13.50
	358	BORGO VALSUGANA	↑ km 0	0.0	146.0	14.00	14.00	14.00
	350	Ins. ss.47	↑ ss.47	1.9	144.1	14.02	14.02	14.02
	252	Svinc. di Grigno	↑ ss.47	12.5	133.5	14.15	14.15	14.16
	235	Uscita per Primolano	↔	17.9	128.1	14.21	14.22	14.23
	219	Primolano	↔ sr.50bis	21.3	124.7	14.26	14.27	14.28
	350	Le Scale di Primolano	↑ sr.50bis	23.6	122.4	14.31	14.33	14.35
PROVINCIA DI BELLUNO								
	316	Arsiè	↑ sr.50bis	28.9	117.1	14.38	14.40	14.42
	297	Bv. per sr.50-Rolle	↔	34.2	111.8	14.44	14.46	14.49
	318	Fonzaso	↔ sp.12-sr.50	36.5	109.5	14.48	14.50	14.52
	269	Feltre	↔ sr.348	45.8	100.2	14.59	15.02	15.05
	211	Santa Maria	↑ sr.348	56.6	89.4	15.12	15.16	15.19
	264	Quero	↔ v.Roma-sr.348	60.9	85.1	15.18	15.22	15.26
	180	Ponte di Fener (Piave)	↔ sp.28-sp.36	63.7	82.3	15.22	15.25	15.30
PROVINCIA DI TREVISO								
	252	Valdobbiadene	↔ P.Marconi-sp.36	68.6	77.4	15.29	15.33	15.37
	296	Guia	↔ sp.152	74.1	71.9	15.36	15.41	15.46
	163	Col San Martino	↔ sp.32	77.6	68.4	15.40	15.45	15.50
	152	Soligo	↑ sp.32	83.3	62.7	15.47	15.52	15.58
	133	Pieve di Soligo	↑ v.Marconi-v.Refrontolo	85.2	60.8	15.49	15.55	16.00
	214	Refrontolo	↑ sp.86	90.1	55.9	15.56	16.02	16.08
	122	Formeniga	↔ sp.365	95.2	50.8	16.02	16.08	16.14
	242	Muro di Ca' del Poggio	↔ sp.37-sp.130	98.0	48.0	16.06	16.12	16.18
	183	Santa Maria di Feletto	↑ sp.130	102.8	43.2	16.13	16.19	16.25
	55	Parè	↔ ss.13	107.9	38.1	16.19	16.25	16.32
	77	Susegana	↑ ss.13	111.0	35.0	16.23	16.30	16.37
	67	Ponte della Priula	↑ ss.13	114.0	32.0	16.27	16.33	16.41
	56	Spresiano	↑ ss.13	119.0	27.0	16.33	16.40	16.47
	25	Fontane	↑ ss.13	127.7	18.3	16.43	16.50	16.58
	14	Porta San Tomaso	↔ v.F.lli Cairoli	131.9	14.1	16.48	16.55	17.04
	15	TREVISO	↑ v.d.Repubblica	134.8	11.2	16.52	16.59	17.08
	25	Fontane	↔ ss.13	139.0	7.0	16.57	17.05	17.14
	14	Porta San Tomaso	↔ v.F.lli Cairoli	143.2	2.8	17.02	17.11	17.20
	15	TREVISO	↑ v.d.Repubblica	146.0	0.0	17.06	17.15	17.24

NOTE:

 **Traguardo Volante:**
km 68.6 Valdobbiadene
km 111 Susegana

 **Gran Premio della Montagna:**
km 23.6 - Le Scale di Primolano - m 350 (4ª cat.)
km 98 - Muro di Ca' del Poggio - m 242 (4ª cat.)

 **Galleria/Tunnel:** km

 **Passaggio a Livello/Level Crossing:** km